

نقشه و راهنمای گردشگری آهار

شهری آذربایجان شرقی
 به همراه اطلاعات کامل گردشگری
 راهنمای مکان های دیدنی و تفریحی
 معرفی مسورها، خانه های تاریخی
 معرفی هتل ها، رستوران ها و ...

AHAR

Tourism Map/Guide East Azarbaijan-IRAN

آذربایجان مجتهد زبانه

۸۰۸

Design: Telli Oladghaffari



Tourism
 Map/Guide of
Ahar

نقشه و
 راهنمای گردشگری
آهار



راهنمای گردشگری شهرستان

آهار

تهیه شده در:

اداره کل میراث فرهنگی، صنایع دستی و گردشگری آذربایجان شرقی



جاذبه‌های تاریخی، فرهنگی و گردشگری

مقبره شیخ‌شهاب‌الدین‌اهری (موزه ادب و عرفان)، مسجد جامع، بازار اهر، مسجد شیخ عماد، امامزاده علی(ع)، کاروانسرای گویچه بل، خانه دکتر قاسم خان اهری، عمارت شهرداری، خانه عطایی، حصار خشتی

جاذبه‌های طبیعی

سدستارخان، پارک جنگلی فندقلو، تالاب دیب‌سبز، تالاب یوسفلو، تالاب قوچ گلی، گردنه گویچه‌بل، قلعه شیور، قوشا داغ، روستای سامبران، قلعه‌داغ، منطقه حفاظت شده یای قازی، آبشار مرزعه، اقلیل شامی، آبشار گولی، درخت چنار یوزباشلو

مناطق نمونه گردشگری

حاشیه سد ستارخان، فندقلو و اقلیل‌پهل

روستاهای هدف گردشگری

فقلوز، ابریق

محصولات و سوغات

سیب، رشته دیزین

صنایع دستی

قرش، گلیم، ورنی، جاجیم

هتل


رضوی، خیابان امام، پایین تر از میدان ۱۵ خرداد

مهمان پذیر:

خدادادی، خ بگلری، تقاطع آزادی/کوهی، خ بگلری، جای کنار شرقی

رستوران

مهیستان / رستمزاده، خ امام خمینی / عظیم پور، خ امام خمینی



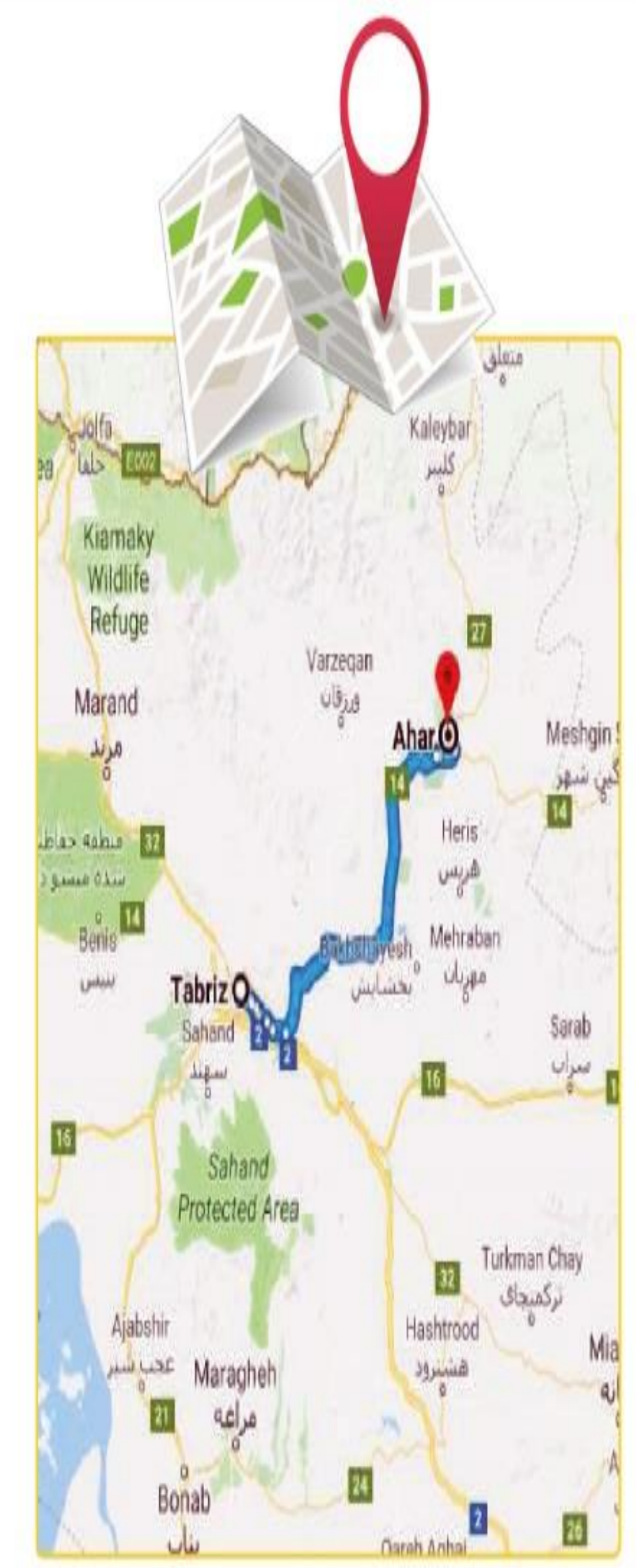
آرامگاه شیخ شهاب‌الدین اهری:

از عارفان سده هفتم هجری در بوستان شیخ شهاب‌الدین شهر اهر قرار گرفته‌است. این مجموعه شامل ساختمان‌های خانقاه، مسجد، ایوانی بلند، مناره‌ها، و تعدادی اتاق است. پیشینه این بنا که با شیوه اسلامی ساخته شده، با قدمت بیش از ۸۰۰ سال، به دوره ایلخانیان مربوط می‌شود. این بنا از سال ۱۳۷۴ به موزه ادب و عرفان در ایران است.

موزه ادب و عرفان

موزه ادب و عرفان اهر در سال ۱۳۷۴ و در محل بنای شیخ شهاب‌الدین محمود اهری از عارفی بزرگ قرون ششم و هفتم هجری، کار خود را آغاز کرده است، در این موزه آثار فرهنگی مربوط به ادب و عرفان از دوره صفویه تا قاجار به نمایش درآمده، موزه ادب و عرفان اهر از سه سالن تشکیل یافته است. کتب خطی، قطعاتی از خوشنویسان معروف، انواع کتکول و تبریزین از شاخص‌ترین آثار بنمایش درآمده در این موزه می باشد. مجموعه شیخ شهاب‌الدین اهری تا اوایل عصر قاجار به دای آثار و نوشته‌های قابل توجهی از خود شیخ و سایر کتب بوده است که در جنگ بین ایران و روس این آثار غارت و به روسیه برده شده است.

شهرستان اهر در ۹۰ کیلومتری شمال شرق تبریز و در ارتفاع ۱۳۶۰ متر از سطح دریا قرار گرفته‌است. ورنی بافی، جاجیم بافی و گلیم بافی از جمله هنرهای سنتی و صنایع دستی این شهرستان محسوب می شوند.



- بخش‌ها: مرکزی
- شهرهای تابعه: اهر
- دهستان‌ها: آذغان، لوج‌هاجا، بزکش، فشاقل، گویچه بل، دیکله، ورگهان
- شهرستان‌های همجوار: هریس، گلپور، ورزقان، هوراند، مشکین شهر

Meteorology Information اطلاعات جوی

میانگین دمای هوا	میزان بارش	Rain Weather
فروردین - اردیبهشت - خرداد	۳۷/۳۱	۵/۶۳
تیر - مرداد - شهریور	۹/۴۷	۲۰/۸۹
مهر - آبان - آذر	۲۹/۸۸	۵/۸
دی - بهمن - اسفند	۲۳/۳۵	۱/۸۷

Information Of Ahar County اطلاعات شهرستان اهر

جمعیت	۱۵۰۱۱۱
مساحت	۲۰۷۴ کیلومتر مربع
فاصله زمانی تا تبریز	۱ ساعت و ۴۴ دقیقه
فاصله مکتلی تا تبریز	۹۰ کیلومتر
طول شرقی	۴۷/۰۴
عرض شمالی	۳۸/۲۸
Population	150111
Area	3074 km
Time Distance	1 h 44 min
Road Distance	90 km
East Longitude	47/04
North Latitude	38/28



مسیرهای گردشگری آذربایجان شرقی



خانه دکتر قاسم خان اهری

خانه دکتر قاسم اهری واقع در خیابان حزب... از قدیمی ترین خانه های موجود در اهر است. این بنا دارای سرسرا و اتاق های متعدد است. زیباترین قسمت بنا نورگیر و تزئینات داخل آن است این خانه تاریخی در اهر که از دوره قاجار به جا مانده و همچون کوشکی در داخل باغ بزرگی قرار دارد و دارای طنپی بزرگ با پنجره های زیبای اروسی و شومینه ای نقاشی شده می باشد که با ۲ ورودی در طرفین به صورت قرینه احداث گردیده است. پوسته نمای کنونی مربوط به دوره رضاخان می باشد و هم اکنون اداره میراث فرهنگی، صنایع دستی و گردشگری و دبیرخانه ستاد دائمی تسهیلات سفر شهرستان اهر در آن مکان مستقر می باشد.
در سال ۸۴ پارکی به نام پارک دکتر قاسم اهری در مقابل این بنا توسط شهرداری احداث گردیده و مورد بهره برداری است.



امامزاده علی(ع)


آستان امامزاده علی (علیه السلام) در شهرستان اهر، خیابان شهید رجایی، نیش بن بست مسجد شیخ عماد قرار دارد. این بنا در سابق در مجاورت مسجد شیخ عماد قرار داشت و در اثر توسعه مسجد در حدود سال ۱۲۲۲ ش در ضلع جنوبی مسجد قرار گرفته است.

مسجد شیخ عماد

مسجد شیخ عماد از اماکن تاریخی شهر اهر می باشد. بنای اولیه مسجد در سال ۱۲۷۷ ه.ق. ساخته شده و در دوره های بعدی تغییر و گسترش یافته است. این بنا بنایی با شبستان ستوندار به ابعاد ۱۷*۵ و عرض ۹*۹ است که سقف آن بر روی ۱۵ ستون چوبی با سرستونهای کنده کاری شده قرار دارد. وجه تسمیه مسجد وجود مزار شیخ عمادالدین اهری در آنجا است.

مسجد جامع اهر

مسجد جامع اهر در خیابان قدس این شهر واقع شده که از مساجد صدر اسلام بوده و بنای فعلی آن منسوب به دوره سلجوقی و اتابکان است. این مسجد دارای ۲۱ گنبد با طلاق های آجری و ستون های عظیمی است که در سنگ نبشته هایی، بانی و تاریخ آن ذکر شده است. این مسجد قدیمی ترین مسجد شهرستان اهر بوده که هسته اول ساخت مسجد جامع اهر در دوره سلجوقی شکل گرفته و از دوره ایلخانی تا دوره صفوی نیز توسعه یافته است. مسجد جامع اهر در سال ۱۳۸۱ به عنوان یکی از آثار تاریخی شهرستان اهر به ثبت ملی رسیده است.



مجموعه بازار تاریخی

بازار تاریخی شهرستان اهر یا همان بازار سربوشیده یکی از بازارهای تاریخی و با قدمت بالا بعد از بازار تبریز بوده که حجره‌های قدیمی و مشاغل آن این بازار را به یکی دیگر جاذبه‌های گردشگری مشهور کرده است. این بازار تماما با طاق آجری پوشیده شده و در بالای درب حجره‌ها تزئیناتی دیده می‌شود که کمتر بازاری می‌تواند داشته باشد. تاریخ اولیه بنا به‌درستی معلوم نیست ولی در دوره قاجاریه و زمان رشید الملک والی منطقه مرمت و ساخت‌وسازهایی در بازار تاریخی شهرستان اهر صورت گرفته و این بازار دارای شاخصه‌های متعددی است که راسته‌بازار، بازار نصیر بیگ، بازار کفاشان و بازار جعفرقلی خان از آن جمله‌اند.



کاروانسرای گویچه بل

در گردنه گویچه بل واقع در ۷۵ کیلومتری تبریز و ۲۰ کیلومتری اهر، دو کاروانسرای قدیمی به نام‌های "کاروانسرای شاه عباسی" و "گوی درق" و "کاروانسرای گوره درق" وجود دارد. کاروانسرای گوره درق در ۳ کیلومتری ابتدای گردنه کاروانسرای گوی درق در ۷ کیلومتری ساخته شده است. کاروانسرای گوره درق در محوطه ای مسطح، مشرف به رودخانه قرار دارد و از دو بخش شامل حیاط و حجره تشکیل شده است ولی کاروانسرای گوی درق بدون حیاط مرکزی بوده و پلان مستطیل شکل است که در چهار گوشه دارای برج نگهدارنده است و به دوره شاه عباس اول مربوط می‌شود.



سد ستارخان

سد ستارخان اهر نام سدی است خاکی که بر رودخانه اهرچای در ۱۵ کیلومتری غرب شهر اهر در جاده اهر - ورزقان در استان آذربایجان شرقی قرار گرفته است و در ادامه مسیر خود به رودخانه قره‌سو می‌پیوندد. رودخانه قره‌سو نیز به رودخانه ارس و در نهایت به دریای خزر می‌ریزد. به دلیل شرایط آب و هوایی دلپذیر سد ستارخان در فصول گرم سال و همچنین امکان صید انواع ماهی در آب‌های این سد و فضای سبز اطراف و ایجاد کمپ گردشگری در این محل، موجب شده تا سد ستارخان به تفرجگاهی برای خانواده‌ها و جوانان تبدیل شود. این سد اخیراً به زیستگاه پرندگان مهاجر تبدیل شده که در تابستان مرغابی، لک و مرغ ماهی‌خوار و در فصل زمستان انواع مختلف پرندگان آبی در این سد دیده می‌شوند و این موجب توجه سیاحان بسیاری به این منطقه شده است.





تالاب دیب سیز:

تالاب دیبسیز در ۲۵ کیلومتری شرق اهر و نزدیکی روستای قشلاق شاهرودی واقع شده است که آن را در سال های اخیر تبدیل به سد کوچک کرده اند. این تالاب نیز نیزاری و دائمی بوده که مورد استفاده پرندگان مهاجر آبی قرار می گیرد. آب سدی که اخیرا با ایجاد دیواره خاکی ساخته شده است، مورد مصرف کشاورزی قرار می گیرد. تالاب دیبسیز گستره ای شمالی جنوبی دارد و طول آن در حدود ۵۰۰ متر و عرض آن ۳۰۰ متر است. ارتفاع تالاب از سطح دریا در حدود ۱۳۶۰ متر است.



تالاب قوچ گلی:

تالاب قوچ گلی نیز یکی از تالاب های اهر است در ارتفاعات قوشاداغ و در مسیر قله قوشاداغ واقع است. این تالاب در ارتفاع ۲۵۰۰ متری قرار گرفته و راه سازی های اخیر، آن را در معرض نابودی قرار داده است.

تالاب یوسفلو:

این تالاب در ضلع شمالی جاده اهر - مشگین شهر و در نزدیکی روستایی به همین نام در شمال شاهرودی قشلاق واقع شده است. تالاب یوسفلو یک تالاب دائمی بوده که مورد استفاده پرندگان مهاجر آبی قرار می گیرد.



قله شیور

در شمال اهر به فاصله ی ۲۰ کیلومتری، کوه های دیوار ماندی قد کشیده اند که زمین های پست شمال و جنوب این محل را از هم جدا کرده است. معروف ترین قسمت این کوه، قلعه ی « شیور » نام دارد. از دیرباز به دلیل موقعیت مناسب و استراتژیک از آن جا به عنوان قلعه استفاده می شده است. شیور دارای دو قلعه ی تقریبا مرتفع است که در نزد اهالی محل به « قایاخ قلعه » و « دالی قلعه » مشهور هستند. چندین غار طبیعی بزرگ و کوچک (کوهول) در این محوطه وجود دارد که « آبی ماغاری » یکی از آن هاست. در دامنه ی قلعه به طرف جنوب دو تپه ی مدور وجود دارد که در محل به یکی از آن ها « بویوک گرت » و به دیگری « بالا گرت » (گرد) گفته می شود.



منطقه گردشگری فندقلو اهر از جمله مناطق زیبا و گردشگر پذیر منطقه قره داغ و اهر بوده و در ۲۵ کیلومتری جاده اهر به مشکین شهر بر فراز کوه های سرسبز روستای انداب قدیم واقع شده است. جنگل های طبیعی انداب و فندقلوی اهر از مناطق بکر، سرسبز و جزو جاذبه های طبیعی شهرستان اهر می باشد و دارای زیرساخت های گردشگری است.

قوشا داغ

اهر دشتی در میان کوه های قره داغ و کوه های قوشاداغ است. این دو کوه در شمال و جنوب اهر از ارتفاعات مهم و قابل توجه ارسباران و شمالغرب کشور به شمار می روند. گردنه گویچه بل در محدوده این کوهستان واقع است. ارتفاعات قوشاداغ در جنوب و ارتفاعات شیور در شمال برای کوهپیمایی و دامنه نوردی بسیار مناسب است. « یای قاری » که نشان شناخته شده قوشا داغ است، در طول تابستان از دشت اهر دیده میشود. دره ها و چشمه های معروف این رشته کوه در جنوب عبارتند از: دربند ساپلاق، چشمه معروف قبله گوزی، حصارچایی، چشمه چاتداق قیه و چشمه پر آب سوقال خان در شرق این رشته کوه واقع شده است.

« یای قاری

یای قاری نام منطقه کوهستانی با وسعت ۷۱۴۴۲ که در حوزه استحفاظی شهرستانهای اهر، سراب و هریس در شرق استان آذربایجان شرقی قرار دارد.

متصل شدن منطقه حفاظت شده یای قاری به منطقه شکار ممنوع انزان و کوه سیلان در شرق، رشته کوههای بزکش در جنوب و ارتباط اکولوژیکی آن با ذخیره گاه زیست کره ارسباران و جلغا (پناهگاه حیات وحش کیامکی) در شمال در کنار تنوع منحصر بفرد اقلیم و توپوگرافی، این منطقه را بعنوان یک کردیدور مهم حیات وحش علی الخصوص مسیر گذار قوچ و میش وحشی در مسیر سیلان - جلغا تبدیل نموده است. شرایط توپوگرافیکی و وضعیت اقلیمی منطقه حفاظت شده یای قاری موجب افزایش تنوع زیستگاهی و پراکنش گونههای گیاهی و جانوری در منطقه شده و البته تنوع و تعدد چشمههای موجود در کنار توپوگرافی منحصر بفرد در منطقه باعث افزایش فاکتورهای ضروری زیستی یعنی آب، غذا و پناهگاه گردیده



« آبشار مزرعه

آبشار مزرعه در امتداد دره ی شرقی روستای مزرعه حاج عابدین واقع در دامنه شمالی رشته کوه قوشاداغ است. این آبشار جاذبه ی عمده در مکان گردشگری مزرعه می تواند به ایجاد پارک کوهستان کمک کند. در غرب روستای مزرعه (با جاده دسترسی دیگر از محور اهر - تبریز) سد پیره یوسفیان واقع است، از نوع سنگ و سیمان که ۳ متر ارتفاع دارد و حجم مخزن آن ۲ میلیون متر مکعب است. مزرعه و خرم آباد و گمش آباد و یایجیلو در امتداد دامنه شمالی قوشاداغ به گردنه گویجه بتل ختم می شود و گویجه بتل و گورادره مکان مستقلی برای گردشگری هستند.



مسیرهای گردشگری آذر بایجان شرقی

قلعه داغ (نقدوز):

قلعه نودوز یا نقدوز که به قلعه داغ نیز معروف است یکی از قلعه های تاریخی منطقه ارسباران است که در ۲۵ کیلومتری جنوب شرقی شهر اهر در روستای نقدوز محلی بین اهر و مشگین شهر و در گردنه ای معروف به نودوز برفراز قله کوهی مرتفع، مشرف بر رودخانه اهرچای واقع شده است. ورود به آن فقط از پال شمالی کوه امکان پذیر است ارتفاع برج این قلعه ۱۱ متر است که با سنگ های تراش خورده رسوبی به رنگ های آجری و زرد و ملات گچ و آهک بنا شده است. قدمت این قلعه را که برای مقاصد نظامی ساخته اند و بر کوهستان های اطراف خود تسلط کافی دارد ظاهرا منسوب به دوره ساسانی است. در دوره اسلامی و احتمالا اوایل اسلام بر فراز قلعه تاسیسات دیگری ساخته شده است که از خشت خام می باشد. وجود باران های مداوم، خشت های گلی را فرسوده و از بین برده است و تنها اثری از آن ها باقی مانده است. طرف دیگر آن دره بسیار عمیق و وحشتناک است که راه به جایی ندارد. قلعه داغ (قلعه نودوز) با شماره ثبت ۶۲۸ به عنوان یکی از آثار ملی ایران به ثبت رسیده است.



روستای سامبران



افیل شامی <

در مسیر جاده اهر - مشگین شهر و در امتداد رود اهرچایی به سمت شرق مجموعه ای از جاذبه های فرهنگی و تاریخی و طبیعی به مرکزیت افیل شامی و در فواصل دور و نزدیک به آن وجود دارند که می توان نام آن را سایت گردشگری افیل شامی نام نهاد. در این مسیر علاوه بر کناره های رودخانه اهرچایی و باغات ایجاد شده، چندین چشمه (به ویژه انصارالحسین در کنار جاده و پل)، جنگل، آبشار، تالاب (یوسفلو و دیب سیز) و چنارهای کهنسال (یوزباشلو و زاگلیگ)، دره ها و صخره ها، پارک جنگلی فندقلو، امامزاده سیدلر، محصولات و میوه های مربوط به باغات و روستاهای اطراف (به ویژه گیلاس، سیب، لبنیات، صنایع دستی روستاها و...)، مخروط افکنه، قلعه (نودوز و...) برای گردشگران جذاب است. در ضلع شمالی اهرچایی (شمال افیل شامی) جنگل های تنک و دره های زیبایی وجود دارد. در فصل بهار و تابستان حضور عشایر در بیلاق های این بخش بر جذابیت منطقه می افزاید.



ورنی (نماد اهر):

ورنی، هنر دست عشایر که باورها و آداب و رسوم منطقه ارسباران در آن بافته می شود با برخورداری از سه قرن قدمت به دلیل استقبال کشورهای مختلف خارجی از آن ظرفیت مهمی برای ایجاد اشتغال در منطقه است. نقشه ورنی نشانگر اعتقادات، آداب، رسوم و باورهای مردم این منطقه است و بیشتر در بافت آن از تخیلات ذهنی و شکل حیوانات و پرندگان استفاده می شود، معمولا برای رنگ بندی ورنی از رنگ های لاکه، کرم، آبی روشن، سفید و پیازی استفاده شده و در ابعاد مختلف به بازار عرضه می شود. ضخامت ورنی کلاهی بین گلیم و فرش است که مانند سایر گلیم ها به صورت ذهنی و بدون نقشه از پیش تهیه شده به وسیله زنان و دختران عشایر و روستائیان منطقه ارسباران بافته می شود. تاکنون هفت دوره جشنواره ورنی و صنایع دستی عشایری بصورت منطقه ای در شهرستان اهر برگزار گردیده و هر ساله معمولا در و در شهریور ماه برگزار می گردد.



The Main Tourism Routes of East Azarbaijan

نقشه و راهنمای جامع مسیرهای اصلی گردشگری آذربایجان شرقی

(به طرف نیله سوار (مرز جمهوری آذربایجان) To Bilesuvar (Azerbaijan Republic))



راهنمای نقشه Map Guide	
	Province Center
	Township Center
	Highway
	Main Road
	City
	Historical Places
	Air Port
	Silk Route
	Forest

امکان تاریخی	Historical Places
مراغه:	Maragheh:
38 نیاپناهگاه مهر	Mehr Temple
39 دره گشایش-غار هامیونیل	Ghoshayesh Valley
40 سد علویان	Alavian Dam
41 رصدخانه	Rasadkhaneh
42 گنبد غفاریه	Ghaffariyeh Dome
ملکان:	Malekan:
43 پل دختر	Dokhtar Bridge
44 شورسو	Shor Su
بناب:	Bonab:
45 پل پنج چشمه	Panj Cheshme Bridge
46 روستای صخره‌ای صور	Sour Rocky Village
47 روستای تونخانه	Tutakhaneh Village
بستان آباد:	Bostan Abad:
48 دره سعیدآباد	Saeed Abad Valley
49 ایست اسکی سهند	Sahand Ski resort
50 مجتمع آب گرم بستان آباد	Hot Mineral Water
51 تالاب قوری گول	Quri Gol Pond
سراب:	Sarab:
52 کتیبه رازیق	Raziq Inscription
53 آب گرم اسب فروشان	Asbforushan Hot Mineral
54 آب گرم اردها	Ardaha Hot Mineral
55 آبشار میراکی	Miraki Waterfall
هریس:	Heris:
56 مسجد جمال آباد	JamalAbad Mosque
57 دریاچه سد نهند	Nahand Dam
58 پل وینار	Vaniar Bridge
میانه:	Miyaneh:
59 مسجد سنگی ترک	Tork Stone Mosque
60 قلعه دختر	Dokhtar Castle
61 پل دختر	Dokhtar Bridge
62 منطقه حفاظت شده کاغذکنان	Kaghazkonan Forest
هشتروند:	Hashtrud:
63 قلعه ضحاک	Zahak Castle
64 غار آغ بلاق	Aq Bulagh Cave
چارویماق:	Charoymaq:
65 مجتمع آب گرم	Hot Mineral Water
66 غار حاجی آباد	Haji Abad Cave
67 منطقه پیرسقا	Pir Sagha
تبریز:	Tabriz:
68 دره لیقوان	Lighvan Valley
اسکو:	Osku:
69 روستای کندوان	Kandovan Village
70 چنار ۱۰۰۰ ساله	1000-year-old Buttonwood
71 جزیره اسلامی	Islami Island

امکان تاریخی	Historical Places
مرند:	Marand:
01 روستای زبوزق و سد زبوز	Zunuzaq & Zunuz Dam
02 بیست اسکی پیام	Ski resort Payam
03 آبشار عیش آباد	Eysh Abad Waterfall
04 کاروان سرای پیام	Payam Caravansary
جلفا:	Jolfa:
05 آسیاب خرابه	Asiab Kharabe
06 امامزاده شعیب (برج دورال)	Duzal Tower
07 امامزاده نوجه مهر	Noje Mehr
08 قلعه و حمام کردشت	Kordasht Bath & Castle
09 روستای اوشتین (آرامگاه)	Ushtibin Village
10 کلیسای سنت استپانوس	S.t Stephanus Church
11 مناظر رود ارس	Aras River
شبهسار:	Shabestar:
12 کلیسای سپهره (سپهرل)	Sohraghe Church
13 کلیسای موجیمبار	Mujombar Church
14 بندر شرفخانه	Shahrkhan Port
15 آبشار سرکنددیزج	Sarkand Dizaj Waterfall
16 مسجد جامع تسوج	Tasuj Mosque
اهر:	Ahar:
17 جنگل فندقلو	Fandoqlu Forest
18 سد ستارخان	Sattar Khan Dam
کلیم:	Kaleyban:
19 قلعه بابک	Babak Castle
20 قلعه دهرسی	Qale Daresi
21 آب گرم موتالی (آبشار احمد)	Hot Mineral Water) Mutalli
22 قلعه آوارسین	Avarsin Castle
23 کوفتخانه عتیق و عمارت	Vinag Church
24 عمارت آبنالو	Aynalu Castle
خداآفرین:	Khodaafarin:
25 پل بزرگ و کوچک خداآفرین	Khodaafarin Bridgh
26 جنگل آبنالو	Aynalu Forest
هوراند:	Horand:
27 قلعه پشئو	Peshto Castle
ورزقان:	Varzeqan:
28 قلعه جوشین	Joshin Castle
29 منطقه چیچکلی	Chichakli
30 جنگل پیرداوود	PirDavoud Forest
31 مسجد خاروانا	Kharvana Mosque
آزارشهر:	Azarshahr:
32 چشمه تاب تاپان	Tap Tapan Mineral Spring
33 روستای چراغیل و قرمزی گول	Cheraghil & Ghirmizi Gul Village
34 غار قدمگاه	Gadamqah Cave
عجب شیر:	Ajabshir:
35 بندر رحمانلو	Rahmanlu Port
36 آبشار هرگلان	Hargalan Waterfall
37 چشمه ساریسو	Sari Su Spring

